

LS 6221.142.2024.XXXV

Dokument elektroniczny

Miejsce i data sporządzenia dokumentu

2024-04-30

STAROSTWO POWIATOWE w Poznaniu Kancelaria Ogólna	
Data wpływu	30. 04. 2024
Ilość załączników	2
RKPiF	11816
Podpis	[Podpis]

Dane adresata

STAROSTWO POWIATOWE W POZNANIU (60-509 POZNAŃ, WOJ. WIELKOPOLSKIE)

XIV
02 -05- 2024

INFORMACJA

71236 - art. 152 POŚ

informuję o zmianie danych w zakresie wielkości i rodzaju emisji dla instalacji radiokomunikacyjnej 5506 (71236N!) GULTOWY (PPO_KOSTRZYN_GULTOWY) zlokalizowanej w miejscowości GULTOWY, ul. PARKOWA 21

U
P. Sz. Kukulczyński
02.05.
2024r.

Załączniki:

[71236 informacja sig.pdf](#)

[71236_1561_2024_OSv2-sig.pdf](#)

[opłata skarbową.pdf](#)

- 1.
- 2.
- 3.
- 4.
- 5.

Dokument został podpisany aby go zweryfikować należy użyć oprogramowania do weryfikacji podpisu. Data złożenia podpisu: 2024-04-30T09:09:28.899+02 00

Podpis elektroniczny

Poznań, dn. 2024-04-29

Orange Polska S.A.
Al. Jerozolimskie 160
02-326 Warszawa



Starosta Poznański
Starostwo Powiatowe w Poznaniu
ul. Jackowskiego 18
60-509 Poznań

Dotyczy: ustawowego obowiązku, wynikającego z art. 152 ust. 1 i ust. 7 w związku z ust. 6 pkt 1c ustawy z dnia 27 kwietnia 2001r – Prawo ochrony środowiska (Dz.U. 2024 poz. 54).

Działając z upoważnienia Orange Polska S.A. z siedzibą Al. Jerozolimskie 160, 02-326 Warszawa, **informuję o zmianie danych w zakresie wielkości i rodzaju emisji** dla instalacji radiokomunikacyjnej **5506 (71236N!) GUŁTOWY (PPO_KOSTRZYN_GULTOWY)** zlokalizowanej w miejscowości GUŁTOWY, ul. PARKOWA 21. W stosunku do informacji zawartej w zgłoszeniu realizowanym dla tej instalacji w trybie art. 152 ust. 1 i 5 ustawy z dnia 27 kwietnia 2001r – Prawo ochrony środowiska (Dz.U. 2024 poz. 54), dane ulegają zmianie w następujący sposób:

9. Wielkość i rodzaj emisji²⁾:

Pole elektromagnetyczne. EIRP poszczególnych anten zostało podane w pkt 12, tj.

Lp.	Równoważna moc promieniowana izotropowo (EIRP) [W]
1.	18562
2.	18562
3.	18562
4.	18562
5.	6040

12. Szczegółowe dane, odpowiednio do rodzaju instalacji, zgodne z wymaganiami określonymi w załączniku nr 2 do Rozporządzenia:

Lp.	1)	2)	3)	4)	5)	
	Współrzędne geograficzne	Częstotliwość lub zakresy częstotliwości pracy instalacji [MHz]	Wysokość środka elektrycznego anteny [m n.p.t]	Równoważna moc promieniowana izotropowo (EIRP) [W]	Azymut [°]	Kąt pochylenia lub zakresy kątów pochylenia [°]
1.	17°20'16.3" 52°21'21.1"	800/900/1800/2100	49	18562	70	0-15/0-15/0-15/0-15
2.	17°20'16.2" 52°21'21"	800/900/1800/2100	49	18562	160	0-15/0-15/0-15/0-15
3.	17°20'16.1" 52°21'21"	800/900/1800/2100	49	18562	250	0-15/0-15/0-15/0-15
4.	17°20'16.1" 52°21'21.1"	800/900/1800/2100	49	18562	340	0-15/0-15/0-15/0-15
5.	17°20'16.3" 52°21'21.1"	23000	46	6040	89*	nd.

*) tolerancja azymutu od -10° do +10°.

Informuję, iż dokonane zmiany w zakresie wielkości i rodzaju emisji przedmiotowej instalacji nie powodują zmiany instalacji w sposób istotny zgodnie z art. 3 pkt 7 ustawy Poś.

W załączniku przesyłam:

1. Pełnomocnictwo
2. Kopia potwierdzenia wniesienia opłaty skarbowej.
3. Sprawozdanie z pomiarów pól elektromagnetycznych wykonanych dla celów ochrony środowiska.

Otrzymują:

1. a/a
2. adresat





NetWorks Sp. z o.o.
Laboratorium Badań Środowiskowych
ul. Józefa Piusa Dziekońskiego 3
00-728 Warszawa
e-mail: Laboratorium@networks.pl



AB 419

S P R A W O Z D A N I E 1561/2024/OS
Z POMIARÓW PÓL ELEKTROMAGNETYCZNYCH
WYKONANYCH DLA POTRZEB OCHRONY ŚRODOWISKA

Badany obiekt: Instalacja radiokomunikacyjna Orange Polska S.A.
Numer i nazwa: 5506 (71236N!) GUŁTOWY (PPO_KOSTRZYN_GULTOWY)
Adres: GUŁTOWY, PARKOWA 21, Powiat poznański, WOJ. WIELKOPOLSKIE

Data wykonania pomiarów: 2024-04-22

Sprawozdanie z badań bez pisemnej zgody laboratorium nie może być powielane inaczej niż w całości.
Wynik przedstawione w niniejszym sprawozdaniu odnoszą się wyłącznie do badanego obiektu i do warunków i konfiguracji urządzeń w dniu wykonywania pomiarów.

1. Właściciel badanego obiektu:

Orange Polska S.A., Al. Jerozolimskie 160, 02-326 Warszawa

2. Zleceniodawca:

Orange Polska S.A., Al. Jerozolimskie 160, 02-326 Warszawa

3. Przedstawiciel zleceniodawcy:

NetWorks Sp. z o.o.

4. Zakres zlecenia:

Wykonanie badania i opracowanie sprawozdania z pomiarów natężenia pola elektrycznego i pola magnetycznego dla instalacji radiokomunikacyjnej Orange Polska S.A. zlokalizowanej w miejscowości GUŁTOWY, PARKOWA 21.

5. Cel zlecenia:

Wykonanie pomiarów pól elektromagnetycznych w otoczeniu instalacji radiokomunikacyjnej 5506 (71236N!) GUŁTOWY (PPO_KOSTRZYN_GULTOWY) w odniesieniu do wymagań określonych w *Rozporządzeniu Ministra Klimatu z dnia 17 lutego 2020 r. w sprawie sposobów sprawdzania dotrzymania dopuszczalnych poziomów pól elektromagnetycznych w środowisku (Dz.U. 2022 poz. 2630)*.

6. Pomiary zostały wykonane przez:

[REDAKTOWANE]
[REDAKTOWANE]

7. Informacje o źródłach pól elektromagnetycznych

7.1. Sposób identyfikacji badanych źródeł pól elektromagnetycznych

Identyfikacji źródeł i parametrów technicznych dokonano na podstawie analizy dokumentacji dotyczącej zlecenia oraz obserwacji miejsca wykonywania badań.

7.2. Opis miejsca zainstalowania anten i urządzeń technicznych. Opis obiektu badań i jego otoczenia

Instalacja radiokomunikacyjna zlokalizowana jest na terenie ogrodzonym. Anteny zawieszono na wieży kratowej. Urządzenia sterujące oraz zasilające zainstalowano w kontenerze u podstawy wieży. Wokół instalacji znajdują się tereny przemysłowe.

Instalacja radiokomunikacyjna jest obiektem bezobsługowym. Okresowe stanowiska pracy związane są z prowadzonymi w zależności od potrzeb konserwacjami, przeglądami, strojeniem i naprawami.

7.3. Parametry techniczne źródła pola elektromagnetycznego

Dane przedstawiające maksymalne parametry pracy instalacji przekazane przez zleceniodawcę:

Parametry systemu nadawczo-odbiorczego:

Charakterystyka promieniowania		kierunkowa					
Rzeczywisty czas pracy [h/dobę]		24					
Warunki pracy		znamionowe					
Rodzaj wytwarzanego pola		stacjonarne					
Lp.	Częstotliwość lub zakresy częstotliwości pracy [MHz]	Typ/producent anteny	liczba anten	Azymut [°]	kąt pochylecia [°]	Wysokość środka elektrycznego anteny [m n.p.t]	Równoważna moc promieniowana izotropowo (EIRP) [W]
1	800/900/1800/2100	ASI4518R10v18 Huawei	1	70	0-15**/0-15**/0-15**/0-15**	49	18562
2	800/900/1800/2100	ASI4518R10v18 Huawei	1	160	0-15**/0-15**/0-15**/0-15**	49	18562
3	800/900/1800/2100	ASI4518R10v18 Huawei	1	250	0-15**/0-15**/0-15**/0-15**	49	18562
4	800/900/1800/2100	ASI4518R10v18 Huawei	1	340	0-15**/0-15**/0-15**/0-15**	49	18562

* wskazane wartości kąta pochylecia anten, zgodnie z informacją uzyskaną od zleceniodawcy, są wartościami stałymi

** pomiary wykonane zgodnie z pkt 13., ppkt 2 załącznika do Rozporządzenia Ministra Klimatu z dnia 17 lutego 2020 r. (Dz. U. 2022, poz. 2630).

Parametry radiolinii:

Charakterystyka promieniowania		kierunkowa					
Rzeczywisty czas pracy [h/dobę]		24					
Warunki pracy		znamionowe					
Rodzaj wytwarzanego pola		stacjonarne					
Lp.	Linia radiowa			Antena			
	Typ/Producent	Częstotliwość pracy [GHz]	Równoważna moc promieniowana izotropowo (EIRP) [W]	Typ/producent	Średnica anteny [m]	Azymut [°]	Wysokość zainstalowania n.p.t [m]
1.	RTN XMC-3 23G 28MHz XPIC Huawei	23	6040	VHLPX2-23-HW1 Andrew	0.6	89	46

7.4 Inne źródła pól elektromagnetycznych

Na podstawie informacji otrzymanych od użytkownika oraz obserwacji otoczenia miejsca wykonywania pomiarów nie stwierdzono występowania innych źródeł pola-EM

8. Opis pomiarów

8.1. Metoda badań

Zgodna z rozporządzeniem Ministra Klimatu z dnia 17 lutego 2020 r. w sprawie sposobów sprawdzania dotrzymania dopuszczalnych poziomów pól elektromagnetycznych w środowisku (Dz.U. 2022 poz. 2630), określona w pkt 25 ppkt 1 załącznika do niniejszego rozporządzenia.

8.2. Termin pomiarów i warunki środowiskowe

Podczas wykonywania pomiarów pól elektromagnetycznych nie występowały opady atmosferyczne. Wyniki pomiaru parametrów pogodowych przedstawia poniższa tabela:

Data [rrrr-mm-dd]	Godzina [hh:mm-hh:mm]	Warunki środowiskowe			
		Temperatura [°C]		Wilgotność względna [%]	
2024-04-22	14:20-15:50	Przed pomiarem	Po pomiarach	Przed pomiarem	Po pomiarach
		4.0	4.5	61.0	59.0

Przedstawione wyżej warunki środowiskowe, występujące podczas wykonywania pomiarów pól elektromagnetycznych, są zgodne ze specyfikacją techniczną użytego zestawu pomiarowego.

8.3. Warunki pracy urządzeń nadawczych

Podczas pomiarów w przypadku uzyskania wyniku pomiaru szerokopasmowego wykonanego zastosowaną metodą, dla zakresów częstotliwości od 10 MHz do 300 GHz, powiększonego o rozszerzoną niepewność pomiaru U dla współczynnika rozszerzenia $k = 2$ przekraczającego 70% najniższej dopuszczalnej wartości składowej elektrycznej lub magnetycznej pola dla objętych pomiarami zakresów częstotliwości, uwzględnia się poprawki pomiarowe przekazane przez zleceniodawcę, umożliwiające uwzględnienie maksymalnych parametrów pracy instalacji zgodnie z pkt 7 załącznika do Rozporządzeniem Ministra Klimatu z dnia 17 lutego 2020 r. w sprawie sposobów sprawdzania dotrzymania dopuszczalnych poziomów pól elektromagnetycznych w środowisku (Dz. U. 2022, poz. 2630) zaznaczając, że wymagane jest wykonanie pomiaru z wykorzystaniem miernika selektywnego. W przypadku uzyskania wyniku pomiaru szerokopasmowego wykonanego zastosowaną metodą, dla zakresów częstotliwości od 10 MHz do 300 GHz, powiększonego o rozszerzoną niepewność pomiaru U dla współczynnika rozszerzenia $k = 2$ nieprzekraczającego 70% najniższej dopuszczalnej wartości składowej elektrycznej lub magnetycznej pola dla objętych pomiarami zakresów częstotliwości, nie uwzględnia się poprawek pomiarowych.

8.4. Wyposażenie pomiarowe

Zestaw pomiarowy służący do pomiaru natężenia składowej elektrycznej pola elektromagnetycznego złożony z szerokopasmowego miernika i sondy pomiarowej:

Oznaczenie miernika	Producent	Model	Numer fabryczny	Oznaczenie sondy	Producent	Model	Numer fabryczny
MW-07	Wavecontrol	Miernik pól elektromagnetycznych SMP2	22SN2089	SW-13	Wavecontrol	Sonda WPF60	22WP230218

Mierniki natężenia pola elektromagnetycznego podlegają okresowemu sprawdzeniu zgodnie z procedurą wewnętrzną P-03 i PB-01. Świadectwo wzorcowania zestawu pomiarowego z dnia 4 listopada 2022 o numerze LWiMP/W/335/22 wydane przez Politechnikę Wrocławską.

Data ważności świadectwa wzorcowania: 4 listopada 2024 (zgodnie z procedurą wewnętrzną P-03).

Termohigrometr:

Oznaczenie:	TH-12	Producent:	AZ INSTRUMENT CORP	Model:	Termohigrometr AZ8706
-------------	-------	------------	--------------------	--------	-----------------------

Data ważności świadectwa wzorcowania: 15 czerwca 2025 (zgodnie z procedurą wewnętrzną P-03).

Dalmierz:

Oznaczenie	Producent	Typ	Numer seryjny	Nr świadectwa wzorcowania	Data świadectwa wzorcowania
D-12	Leica	Dalmierz Leica Disto D510	1050632837	4665.2-M11-4180-1748/15	27 listopada 2015

Data ważności świadectwa wzorcowania: 27 listopada 2025 (zgodnie z procedurą wewnętrzną P-03).

Odbiornik GNSS:

Odbiornik GNSS wbudowany w miernik natężenia pola elektromagnetycznego użyty podczas pomiarów	Producent	Model
	UBlox	MAX-M8Q

Odbiorniki podlegają okresowemu sprawdzeniu zgodnie z procedurą wewnętrzną P-03.

Sprawozdanie z badań bez pisemnej zgody laboratorium nie może być powielane inaczej niż w całości.

Wynik przedstawione w niniejszym sprawozdaniu odnoszą się wyłącznie do badanego obiektu i do warunków i konfiguracji urządzeń w dniu wykonywania pomiarów.

9. Wyniki pomiarów

Pole elektryczne

Nr pionu	Opis umiejscowienia pionu (punktu) pomiarowego	Wysokość pomiaru [m]	Zmierzona wartość natężenia pola elektrycznego E [V/m] ^{1,5}	Wartość natężenia pola elektrycznego powiększona o niepewność pomiaru ⁴ E [V/m]	Wskaźnikowa wartość poziomu emisji pól elektromagnetycznych WM _E ³	Współrzędne geograficzne pionu (punktu) pomiarowego ²
1	GKP w odległości 9m od anteny sektorowej az. 250°	0.3-2.0	<1.0*	1.6	0.06	52°21'20.9" 17°20'15.7"
2	GKP w odległości 25m od anteny sektorowej az. 250°	0.3-2.0	<1.0*	1.6	0.06	52°21'20.9" 17°20'15.0"
3	GKP w odległości 50m od anteny sektorowej az. 250°	2.0	1.4	2.2	0.08	52°21'20.5" 17°20'13.6"
4	GKP w odległości 76m od anteny sektorowej az. 250°	2.0	1.5	2.4	0.08	52°21'20.2" 17°20'12.5"
5	GKP w odległości 8m od anteny sektorowej az. 340°	0.3-2.0	<1.0*	1.6	0.06	52°21'21.2" 17°20'16.1"
6	GKP w odległości 25m od anteny sektorowej az. 340°	0.3-2.0	<1.0*	1.6	0.06	52°21'22.0" 17°20'15.7"
7	GKP w odległości 52m od anteny sektorowej az. 340°	0.3-2.0	<1.0*	1.6	0.06	52°21'22.7" 17°20'15.4"
8	GKP w odległości 78m od anteny sektorowej az. 340°	0.3-2.0	<1.0*	1.6	0.06	52°21'23.4" 17°20'14.6"
9	GKP w odległości 9m od anteny sektorowej az. 70°	0.3-2.0	<1.0*	1.6	0.06	52°21'21.2" 17°20'16.8"
10	GKP w odległości 29m od anteny sektorowej az. 70°	0.3-2.0	<1.0*	1.6	0.06	52°21'21.2" 17°20'17.9"
11	GKP w odległości 51m od anteny sektorowej az. 70°	2.0	1.3	2.1	0.07	52°21'21.6" 17°20'19.0"
12	GKP w odległości 83m od anteny sektorowej az. 70°	0.3-2.0	<1.0*	1.6	0.06	52°21'22.0" 17°20'20.4"
13	GKP w odległości 53m od anteny radioliniowej az. 89°	0.3-2.0	<1.0*	1.6	0.06	52°21'21.2" 17°20'19.0"
14	GKP w odległości 44m od anteny sektorowej az. 160°	0.3-2.0	<1.0*	1.6	0.06	52°21'19.8" 17°20'17.2"
15	GKP w odległości 78m od anteny sektorowej az. 160°	2.0	1.2	1.9	0.07	52°21'18.7" 17°20'17.5"
16	PKP na az. 114° w odległości 73m od anteny sektorowej az. 160°	0.3-2.0	<1.0*	1.6	0.06	52°21'20.2" 17°20'19.7"
17	PKP na az. 205° w odległości 68m od anteny sektorowej az. 250°	0.3-2.0	<1.0*	1.6	0.06	52°21'19.1" 17°20'14.6"
-	GKP w odległości 361m od anteny sektorowej az. 340°	0.3-2.0	<1.0*	1.6	0.06	52°21'32.0" 17°20'9.6"
-	GKP w odległości 359m od anteny sektorowej az. 70°	0.3-2.0	<1.0*	1.6	0.06	52°21'25.2" 17°20'34.1"
-	GKP w odległości 328m od anteny sektorowej az. 160°	2.0	1.2	1.9	0.07	52°21'11.2" 17°20'22.2"
-	GKP w odległości 330m od anteny sektorowej az. 250°	2.0	1.5	2.4	0.08	52°21'17.3" 17°19'59.5"

Pole magnetyczne (wyznaczone na podstawie pomiaru wartości natężenia pola elektrycznego)

Nr pionu	Opis umiejscowienia pionu (punktu) pomiarowego	Wysokość pomiaru [m]	Wartość natężenia pola magnetycznego H [A/m] ¹	Wartość natężenia pola magnetycznego powiększona o niepewność pomiaru ⁴ H [A/m]	Wskaźnikowa wartość poziomu emisji pól elektromagnetycznych WM _H ³	Współrzędne geograficzne pionu (punktu) pomiarowego ²
1	GKP w odległości 9m od anteny sektorowej az. 250°	0.3-2.0	<0.003*	0.004	0.06	52°21'20.9" 17°20'15.7"
2	GKP w odległości 25m od anteny sektorowej az. 250°	0.3-2.0	<0.003*	0.004	0.06	52°21'20.9" 17°20'15.0"
3	GKP w odległości 50m od anteny sektorowej az. 250°	2.0	0.004	0.006	0.08	52°21'20.5" 17°20'13.6"
4	GKP w odległości 76m od anteny sektorowej az. 250°	2.0	0.004	0.006	0.09	52°21'20.2" 17°20'12.5"
5	GKP w odległości 8m od anteny sektorowej az. 340°	0.3-2.0	<0.003*	0.004	0.06	52°21'21.2" 17°20'16.1"

Sprawozdanie z badań bez pisemnej zgody laboratorium nie może być powielane inaczej niż w całości.
 Wynik przedstawione w niniejszym sprawozdaniu odnoszą się wyłącznie do badanego obiektu i do warunków i konfiguracji urządzeń w dniu wykonywania pomiarów.

6	GKP w odległości 25m od anteny sektorowej az. 340°	0.3-2.0	<0.003*	0.004	0.06	52°21'22.0" 17°20'15.7"
7	GKP w odległości 52m od anteny sektorowej az. 340°	0.3-2.0	<0.003*	0.004	0.06	52°21'22.7" 17°20'15.4"
8	GKP w odległości 78m od anteny sektorowej az. 340°	0.3-2.0	<0.003*	0.004	0.06	52°21'23.4" 17°20'14.6"
9	GKP w odległości 9m od anteny sektorowej az. 70°	0.3-2.0	<0.003*	0.004	0.06	52°21'21.2" 17°20'16.8"
10	GKP w odległości 29m od anteny sektorowej az. 70°	0.3-2.0	<0.003*	0.004	0.06	52°21'21.2" 17°20'17.9"
11	GKP w odległości 51m od anteny sektorowej az. 70°	2.0	0.003	0.005	0.07	52°21'21.6" 17°20'19.0"
12	GKP w odległości 83m od anteny sektorowej az. 70°	0.3-2.0	<0.003*	0.004	0.06	52°21'22.0" 17°20'20.4"
13	GKP w odległości 53m od anteny radioliniowej az. 89°	0.3-2.0	<0.003*	0.004	0.06	52°21'21.2" 17°20'19.0"
14	GKP w odległości 44m od anteny sektorowej az. 160°	0.3-2.0	<0.003*	0.004	0.06	52°21'19.8" 17°20'17.2"
15	GKP w odległości 78m od anteny sektorowej az. 160°	2.0	0.003	0.005	0.07	52°21'18.7" 17°20'17.5"
16	PKP na az. 114° w odległości 73m od anteny sektorowej az. 160°	0.3-2.0	<0.003*	0.004	0.06	52°21'20.2" 17°20'19.7"
17	PKP na az. 205° w odległości 68m od anteny sektorowej az. 250°	0.3-2.0	<0.003*	0.004	0.06	52°21'19.1" 17°20'14.6"
-	GKP w odległości 361m od anteny sektorowej az. 340°	0.3-2.0	<0.003*	0.004	0.06	52°21'32.0" 17°20'9.6"
-	GKP w odległości 359m od anteny sektorowej az. 70°	0.3-2.0	<0.003*	0.004	0.06	52°21'25.2" 17°20'34.1"
-	GKP w odległości 328m od anteny sektorowej az. 160°	2.0	0.003	0.005	0.07	52°21'11.2" 17°20'22.2"
-	GKP w odległości 330m od anteny sektorowej az. 250°	2.0	0.004	0.006	0.09	52°21'17.3" 17°19'59.5"

GKP – Główny Kierunek Pomiarowy

PKP – Pomocniczy Kierunek Pomiarowy

¹ wyniki oznaczone * są wynikami poniżej czułości zestawu pomiarowego i są wynikami spoza zakresu akredytacji. Do obliczenia wyniku skorygowanego przyjęto wartość skorelowaną z rzeczywistym wynikiem pomiaru - dolną granicę akredytowanego zakresu pomiarowego metody

² współrzędne geograficzne pozyskane metodą pomiaru bezpośredniego

³ do wyznaczenia wartości wskaźnikowej W_{ME} i W_{MH} przyjęto na podstawie uzgodnień z klientem oraz rozpoznania źródeł, jako wartości dopuszczalne pola elektrycznego i magnetycznego odpowiednio 28 V/m i 0,073 A/m.

⁴ do wyznaczenia niepewności dla wyników poniżej czułości zestawu pomiarowego, przyjęto niepewność dla minimalnej wartości z zakresu pomiarowego.

⁵ maksymalna wartość chwilowa

Niepewność oszacowano zgodnie z dokumentem P-03 „Procedura nadzoru nad wyposażeniem” w postaci niepewności rozszerzonej wynikającej z niepewności standardowej pomnożonej przez współczynnik rozszerzenia $k=2$.

Całkowita szacowana niepewność rozszerzona składowej E wynosi odpowiednio: 58.3% dla częstotliwości do 40 GHz

Umiejscowienie pionów (punktów) pomiarowych przedstawiono w załączniku nr 2 do niniejszego sprawozdania.

10. Omówienie wyników pomiarów

W związku z tym, że żadna z wartości zmierzonych, udokumentowanych w tabelach w pkt. 9, uzyskanych w skutek zastosowania pomiaru szerokopasmowego, powiększonego o rozszerzoną niepewność pomiaru U dla współczynnika rozszerzenia $k = 2$ nie przekroczyła 70% najniższej dopuszczalnej wartości składowej elektrycznej lub magnetycznej pola dla objętych pomiarami zakresów częstotliwości, nie uwzględnia się poprawek pomiarowych.

W wyniku zastosowania sposobu sprawdzenia dotrzymania dopuszczalnych poziomów pól elektromagnetycznych w środowisku, zgodnie pkt 25 ppkt 1 Rozporządzenia Ministra Klimatu z dnia 17 lutego 2020 r. (Dz. U. 2022, poz. 2630), w związku z tym, że żadna z wartości wskaźnikowych, udokumentowanych w tabelach w pkt. 9 nie przekracza wartości 1, stwierdza się, że w miejscach, w których wykonano pomiary w otoczeniu instalacji radiokomunikacyjnej 5506 (71236N!) GUŁTOWY (PPO_KOSTRZYN_GULTOWY), dopuszczalne poziomy pól elektromagnetycznych w środowisku należy uznać za dotrzymane.

Sprawozdanie z badań bez pisemnej zgody laboratorium nie może być powielane inaczej niż w całości.

Wynik przedstawione w niniejszym sprawozdaniu odnoszą się wyłącznie do badanego obiektu i do warunków i konfiguracji urządzeń w dniu wykonywania pomiarów.

Miejsca niedostępne podczas wykonywania pomiarów wskazane zostały w pkt. 9 (Wyniki pomiarów) lub na załączniku przedstawiającym usytuowanie pionów pomiarowych.

11. Podstawa prawna

- 1) Ustawa z dnia 27 kwietnia 2001 r. Prawo ochrony środowiska (Dz.U. 2024 poz. 54)
- 2) Rozporządzenie Ministra Zdrowia z dnia 17 grudnia 2019 r. w sprawie dopuszczalnych poziomów pól elektromagnetycznych w środowisku (Dz. U. 2019, poz. 2448)
- 3) Rozporządzenie Ministra Klimatu z dnia 17 lutego 2020 r. w sprawie sposobów sprawdzania dotrzymania dopuszczalnych poziomów pól elektromagnetycznych w środowisku (Dz. U. 2022, poz. 2630),
- 4) Akredytacja nr AB 419 wydana przez Polskie Centrum Akredytacji (wydanie 22, z dnia 9 stycznia 2024 r.)

12. Spis załączników

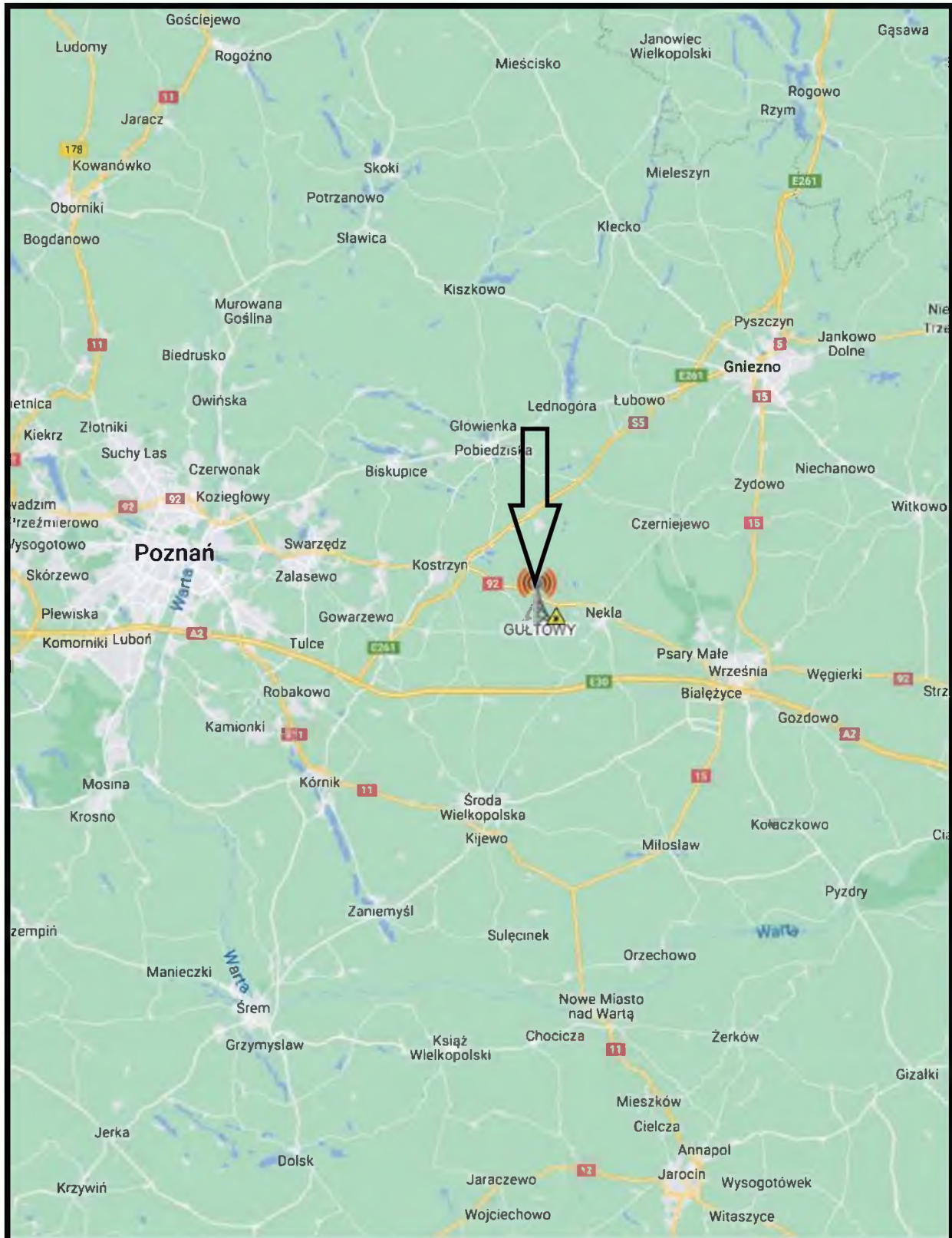
- Załącznik 1. Lokalizacja obiektu badań
- Załącznik 2. Usytuowanie pionów (punktów) pomiarowych
- Załącznik 3. Dokumentacja fotograficzna obiektu badań

13. Data wydania i autoryzowania sprawozdania

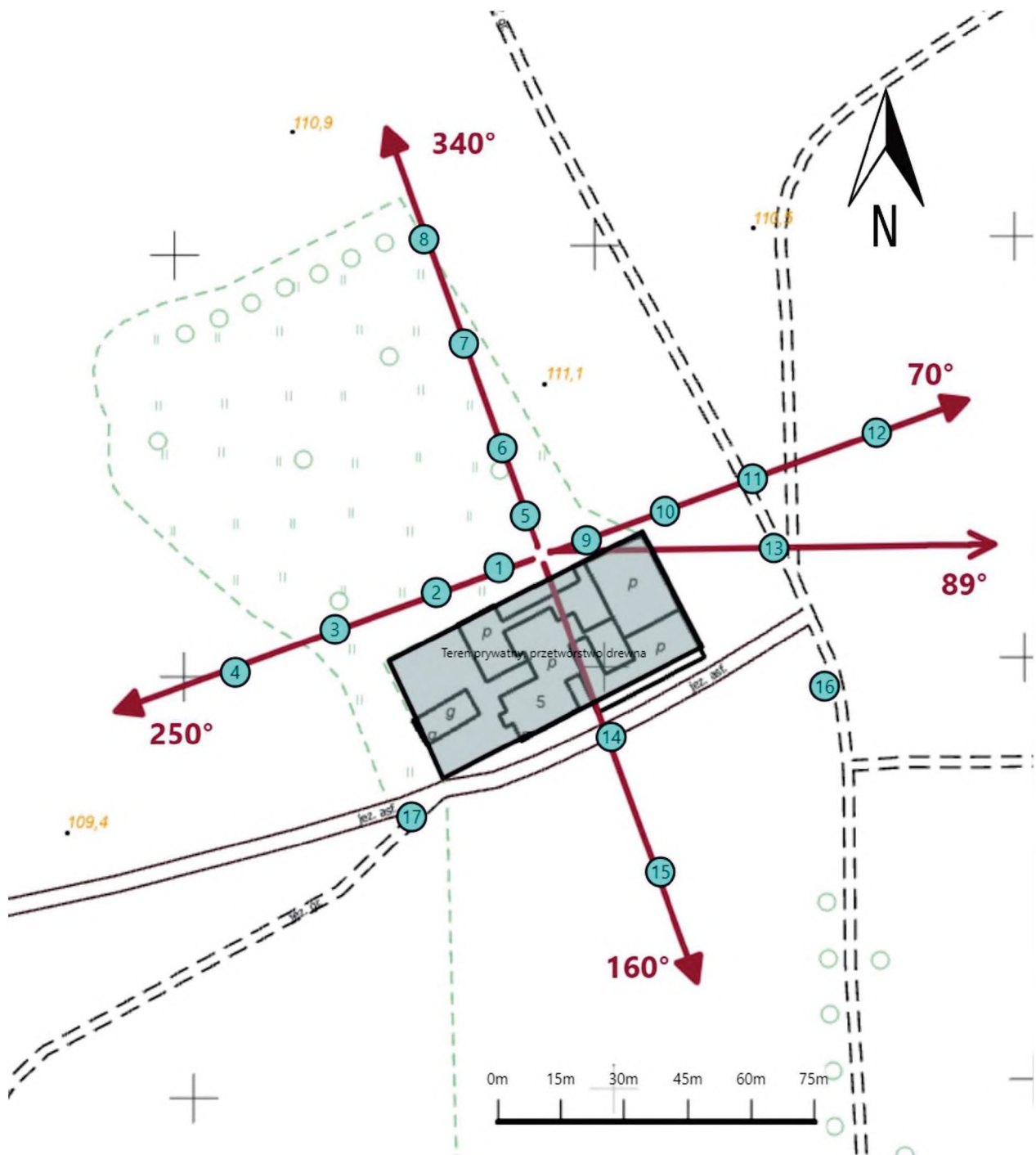






Koniec sprawozdania

Sprawozdanie z badań bez pisemnej zgody laboratorium nie może być powielane inaczej niż w całości.
Wynik przedstawione w niniejszym sprawozdaniu odnoszą się wyłącznie do badanego obiektu i do warunków i konfiguracji urządzeń w dniu wykonywania pomiarów.



Załącznik nr 1	INSTALACJA RADIOKOMUNIKACYJNA Orange Polska S.A. 5506 (71236N!) GULTOWY (PPO_KOSTRZYN_GULTOWY) Lokalizacja instalacji radiokomunikacyjnej
-----------------------	---



Załącznik nr 2	<p style="text-align: center;">Instalacja radiokomunikacyjna Orange Polska S.A. PPO_KOSTRZYŃ_GULTOWY (71236N!)</p> <p style="text-align: center;">Usytuowanie pionów pomiarowych w otoczeniu instalacji radiokomunikacyjnej</p>
	<p>Legenda:</p> <div style="display: flex; justify-content: space-around; align-items: flex-end;"> <div style="text-align: center;">  Brak dostępu </div> <div style="text-align: center;">  Pion pomiarowy </div> <div style="text-align: center;">  Kierunek oddziaływania anten sektorowych </div> <div style="text-align: center;">  Kierunek oddziaływania anten radioliniowych </div> </div>



Załącznik nr 3

INSTALACJA RADIOKOMUNIKACYJNA Orange Polska S.A. 5506 (71236N!) GUŁTOWY (PPO_KOSTRZYN_GULTOWY)
Zdjęcia instalacji radiokomunikacyjnej

Miejsce i data sporządzenia dokumentu

2024-05-17

STAROSTWO POWIATOWE w Poznaniu Kancelaria Ogólna	
Data wpływu	17. 05. 2024
Nr	1561
podpis	[signature]

Dane adresata

STAROSTWO POWIATOWE W POZNANIU (60-509 POZNAŃ, WOJ
WIELKOPOLSKIE)

[signature]
21.05
2024

INFORMACJA

71236 - art. 152 POŚ

odpowiedz na wezwanie Urzędu z dnia 06.05.2024 r. (sygn. WS 6221 00142.2024 XXXV)

Załączniki:

- [71236 odpowiedz na wezwanie sig.pdf](#)
- [71236 korekta informacji-sig.pdf](#)
- [Aneks 71236_1561_2024_OS-sig.pdf](#)

- 1.
- 2.
- 3.

Dokument został podpisany. aby go zweryfikować należy użyć oprogramowania do weryfikacji podpisu. Data złożenia podpisu:
2024-05-17T16:23:08 990+02:00

Podpis elektroniczny

Warszawa, dn. 2024-05-17

Orange Polska S.A.
Al. Jerozolimskie 160
02-326 Warszawa



Starosta Poznański
Starostwo Powiatowe w Poznaniu
ul. Jackowskiego 18
60-509 Poznań

dotyczy instalacji radiokomunikacyjnej: **5506 (71236N!) GUŁTOWY (PPO_KOSTRZYN_GULTOWY) zlokalizowanej w miejscowości GUŁTOWY, dz. nr 21/1**

W odpowiedzi na wezwanie Urzędu z dnia 06.05.2024 r. (sygn. WŚ.6221.00142.2024.XXXV) , w załączeniu przesyłam korektę informacji oraz aneks do sprawozdania nr 1561/2024/OS.



Warszawa, dn. 2024-05-17

Orange Polska S.A.
Al. Jerozolimskie 160
02-326 Warszawa



Starosta Poznański
Starostwo Powiatowe w Poznaniu
ul. Jackowskiego 18
60-509 Poznań

W nawiązaniu do wniosku z dn. 29.04.2024 r. dot. ustawowego obowiązku, wynikającego z art. 152 ust. 1 i ust. 7 w związku z ust. 6 pkt 1c ustawy z dnia 27 kwietnia 2001r – Prawo ochrony środowiska (Dz.U. 2024 poz. 54). dla instalacji radiokomunikacyjnej **5506 (71236N!) GUŁTOWY (PPO_KOSTRZYN_GULTOWY) zlokalizowanej w miejscowości GUŁTOWY, dz. nr 21/1**, wnoszę o korektę do treści w nim zawartych.

W piśmie błędnie podano adres w/w instalacji radiokomunikacyjnej.

Poprawny adres:

GUŁTOWY, dz. nr 21/1

Otrzymują:

1. a/a
2. adresat





NetWorks Sp. z o.o.
Laboratorium Badań Środowiskowych
ul. Józefa Piusa Dziekońskiego 3
00-728 Warszawa
e-mail: Laboratorium@networks.pl

ANEKS

DOT. SPRAWOZDANIA 1561/2024/OS
Z POMIARÓW PÓL ELEKTROMAGNETYCZNYCH
WYKONANYCH DLA POTRZEB OCHRONY ŚRODOWISKA

Badany obiekt: Instalacja radiokomunikacyjna Orange Polska S.A.
Numer i nazwa: 5506 (71236N!) GUŁTOWY (PPO_KOSTRZYN_GULTOWY)
Adres: GUŁTOWY, dz. nr 21/1, Powiat poznański, WOJ. WIELKOPOLSKIE

Data: 2024-05-17

Aneks do sprawozdania z badań bez pisemnej zgody laboratorium nie może być powielane inaczej niż w całości.
Wynik przedstawione w niniejszym aneksie do sprawozdania odnoszą się wyłącznie do badanego obiektu i do warunków i konfiguracji urządzeń w dniu wykonywania pomiarów.

W wyniku błędu pisarskiego zmienia się brzmienie **Adresu** (Str.1) i **Pkt. 4 Zakres zlecenia** (str.2).

Było:

Strona 1

Adres: GUŁTOWY, PARKOWA 21, Powiat poznański, WOJ. WIELKOPOLSKIE

Strona 2

4. Zakres zlecenia:

Wykonanie badania i opracowanie sprawozdania z pomiarów natężenia pola elektrycznego i pola magnetycznego dla instalacji radiokomunikacyjnej Orange Polska S.A. zlokalizowanej w miejscowości GUŁTOWY, PARKOWA 21.

Powinno być:

Strona 1

Adres: GUŁTOWY, dz. nr 21/1, Powiat poznański, WOJ. WIELKOPOLSKIE

Strona 2

4. Zakres zlecenia:

Wykonanie badania i opracowanie sprawozdania z pomiarów natężenia pola elektrycznego i pola magnetycznego dla instalacji radiokomunikacyjnej Orange Polska S.A. zlokalizowanej w miejscowości GUŁTOWY, dz. nr 21/1.

Piony pomiarowe zmierzone w dniu pomiarów tj. 2024-04-22 pozostają bez zmian.

Niniejszy aneks proszę dołączyć do każdej z kopii sprawozdania.



Aneks do sprawozdania z badań bez pisemnej zgody laboratorium nie może być powielane inaczej niż w całości.
Wynik przedstawione w niniejszym aneksie do sprawozdania odnoszą się wyłącznie do badanego obiektu i do warunków i konfiguracji urządzeń w dniu wykonywania pomiarów.