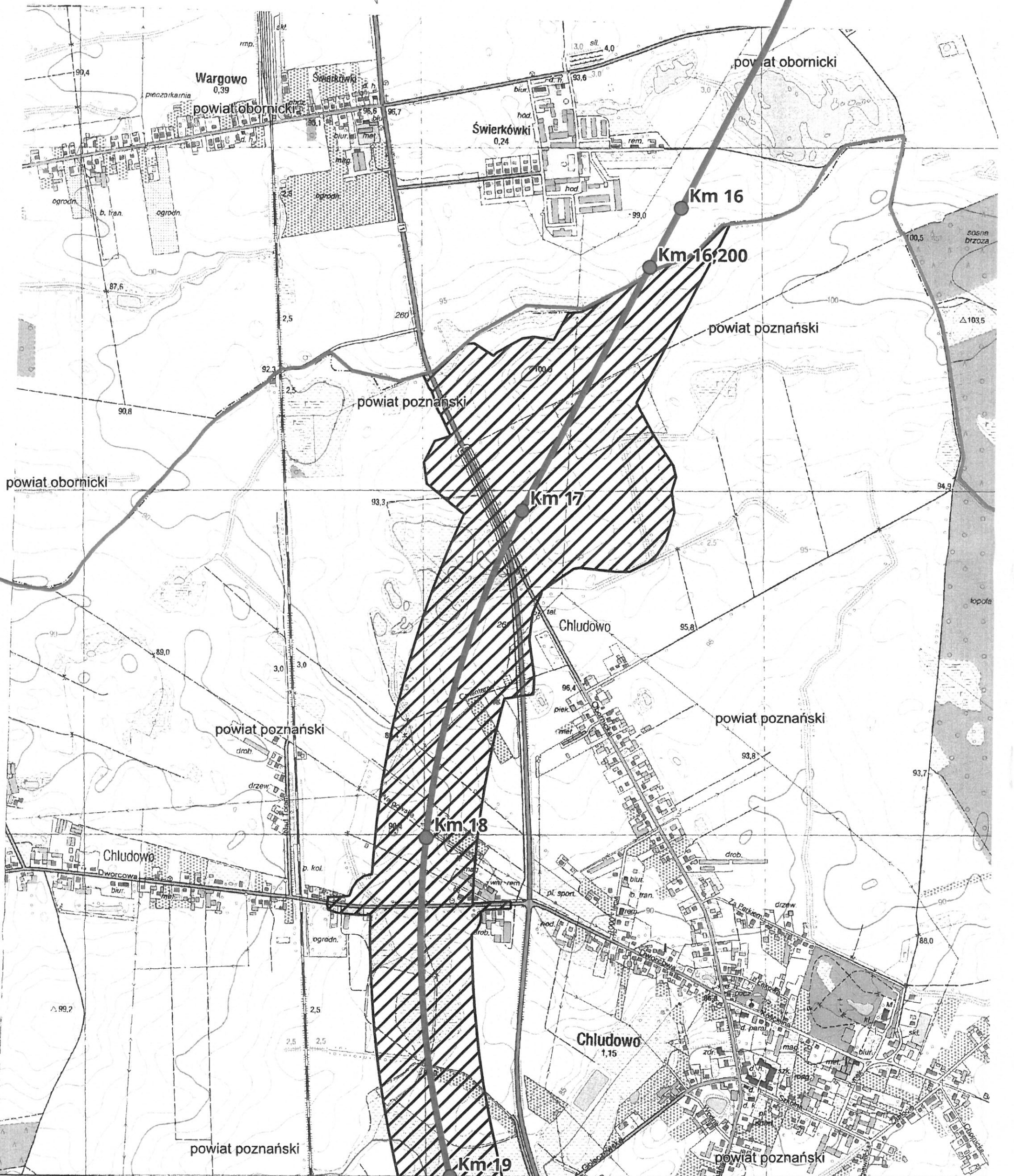





Załącznik do
 pozwolenia nr 2201C/1023
 decyzji nr
 postanowienia nr
 z dnia 18.08.10 r.
Mapa 122

STAROSTWO POWIATOWE
 w Poznaniu
 Powiatowy Konserwator Zabytków
 ul. Jackowskiego 18
 60-509 Poznań

Km 15



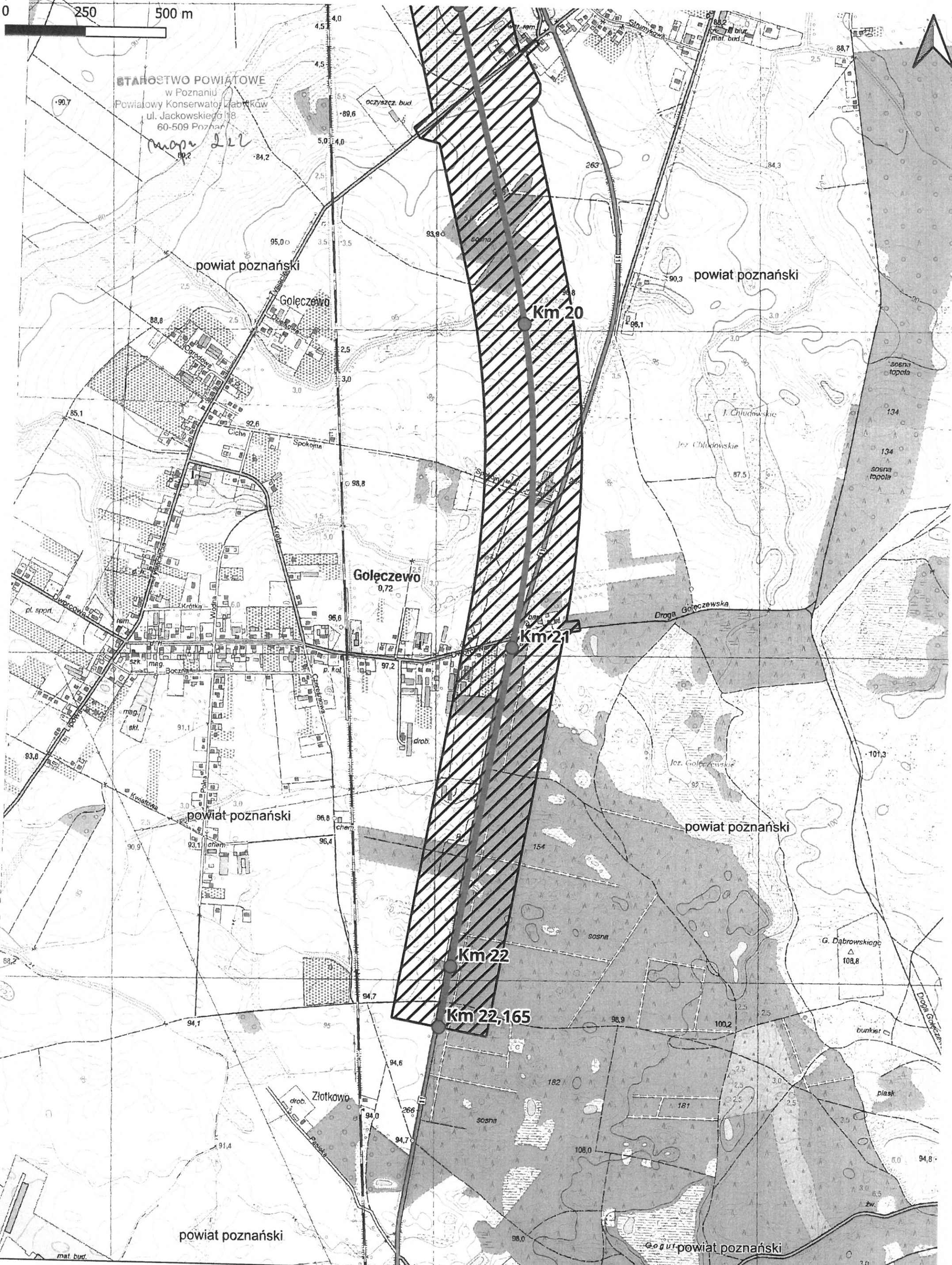
Budowa drogi ekspresowej S11 Oborniki-Poznań. Skala 1: 10000 2/2

-  Kilometraż inwestycji
-  oś projektowanej drogi S11
-  Zasięg archeologicznych badań rozpoznawczych (prospekcji powierzchniowej)

0 250 500 m

STAROSTWO POWIATOWE
w Poznaniu
Powiatowy Konserwator Zabytków
ul. Jackowskiego 18
60-509 Poznań

mapa 222



Budowa drogi ekspresowej S11 Oborniki-Poznań. Skala 1: 10000 1/2

- Kilometraż inwestycji
- oś projektowanej drogi S11
- ▨ Zasięg archeologicznych badań rozpoznawczych (prospekcji powierzchniowej)